



LEGENDA:

LINIE ROZGRANICZAJĄCE TEREN INWESTYCJI



TEREN INWESTYCJI "TB"

ZAŁĄCZNIK NR 1 - USTALENIA GRAFICZNE DECYZJI
O USTALENIU LOKALIZACJI INWESTYCJI CELU PUBLICZNEGO
(CZĘŚĆ GRAFICZNA)

do decyzji z dnia: 15.04.2024r.
dotyczy sprawy znak:

IK.6733.10.2024.AP

BUDOWA SIECI WODOCIAŁOWEJ

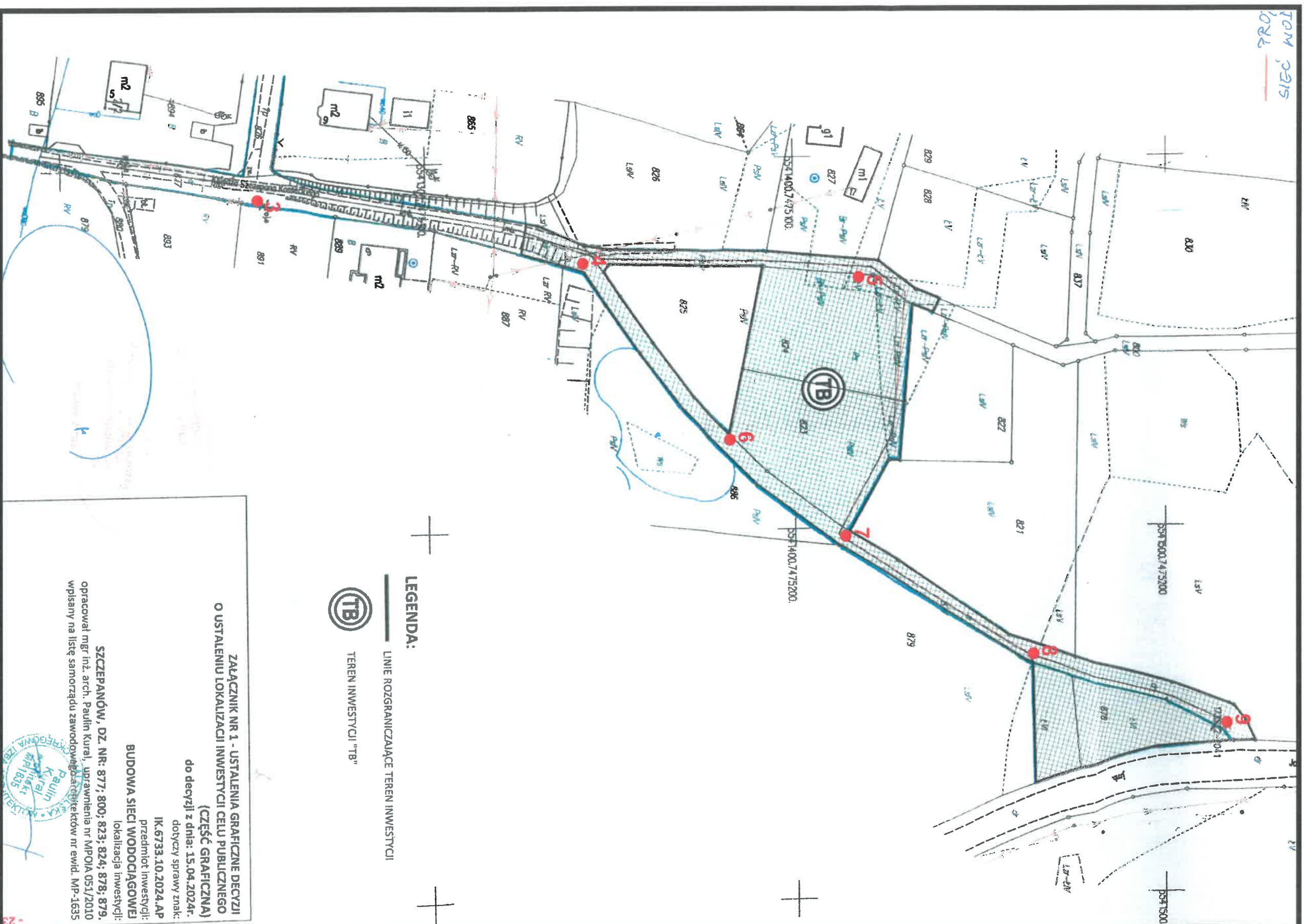
lokalizacja inwestycji:

SZCZEPANÓW, DZ. NR.: 877; 800; 823; 824; 878; 879,
opracował mgr inż. arch. Paulin Kuraś, uprawnienia nr MPOIA 051/2010
wpisany na listę samorządu zawodowego architektów nr ewid. MP-1635



Mapa dokumentacyjna z lokalizacją wykonanych robót; skala 1:1000

- 4 - otwór geotechniczny



Mapa dokumentacyjna z lokalizacją wykonanych robót; skala 1:1000

1 - otwór geotechniczny



MAPA DO CELÓW PROJEKTOWYCH

MAPA DO CELÓW PROJEKTOWYCH			
Identyfikator zgłoszenia pracy geodezyjnej		ID.: GK-I.6640.1.1155.2024	
Skala mapy	1:1000	Data opracowania mapy	15.05.2024 r.
Miejscowość	Szczepanów	nr działki	876 i inne
Jednostka ewidencyjna		identyfikator	120202_5
		nazwa	Brzesko- obszar wiejski
Obręb ewidencyjny		identyfikator	120202_5.0008
		nazwa	Szczepanów
Nazwa układu współrzędnych		prostokątnych płaskich	2000/7; 7.124.17.20.1, 7.124.17.20.2, 7.124.17.20.3, 7.124.17.20.4
		wysokości	PL-EVRF-2007NH
Oznaczenie granic obszaru, który był przedmiotem aktualizacji			
Oznaczenie i informacje o służebnościach gruntowych mających wpływ na zagospodarowanie gruntów, zlokalizowanych w granicach projektowanej inwestycji			Mapę sporządzono bez ustalenia obciążeń związanych ze służebnościami gruntowymi

USŁUGI GEODEZYJNE „GEOPLAN”

INŻ. DOROTA GROŃSKA
32-800 Brzesko, Pl. Żwirki i Wigury 3
tel. 660 162 024
NIP 661-206-15-27 REGON 365718690
Nazwa/imię i nazwisko wykonawcy
oraz podpis osoby reprezentującej wykonawcę

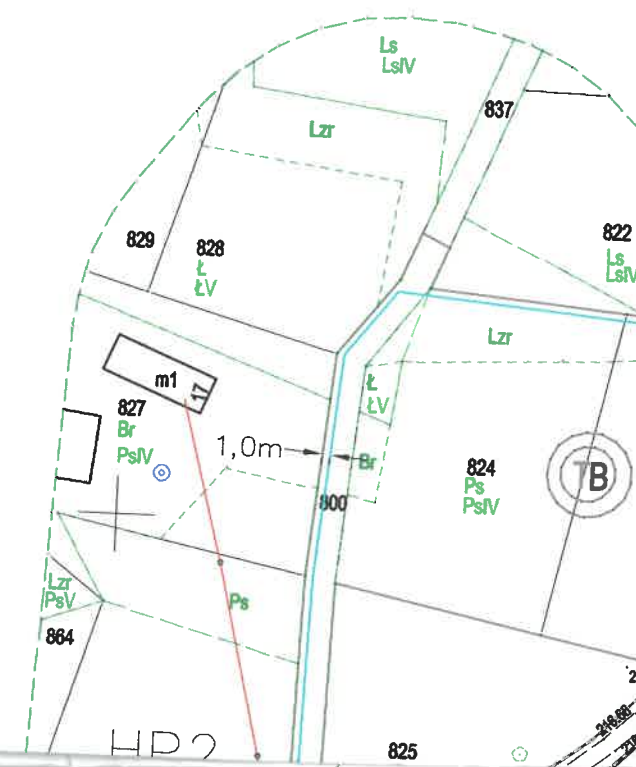
inż. inż. WINCENTY GROŃSKI
GEODETA UPRAWNIONY
na podstawie zaświadczenia z dnia 13.11.1987 r.
nr 6402 wydanego przez Ministerstwo
Gospodarki Przestrzennej i Budownictwa
32-854 Głogów, Gosp. przydowa 6; tel. 690 459 952
Imię i nazwisko, nr uprawnień oraz podpis geodety

Oświadczenie wykonawcy prac geodezyjnych o uzyskaniu pozytywnego wyniku weryfikacji

Identyfikator zgłoszenia pracy geodezyjnej	GK-I.6640.1.1155.2024
Organ służby geodezyjnej, który otrzymał zgłoszenie	STAROSTA BRZESKI
Wykonawca prac geodezyjnych	Usługi geodezyjne GEOPLAN DOROTA GROŃSKA
Imię i nazwisko oraz numer uprawnień zawodowych kierownika prac	Wincenty Groński nr uprawnień 6402
Numer oraz data sporządzenia protokołu weryfikacji	GK-I.6640.1.1155.2024_2 z dnia 06.06.2024 r.

Jestem świadomy odpowiedzialności karnej za złożenie fałszywego

Za zgodność z oryginałem
Anita Różańska

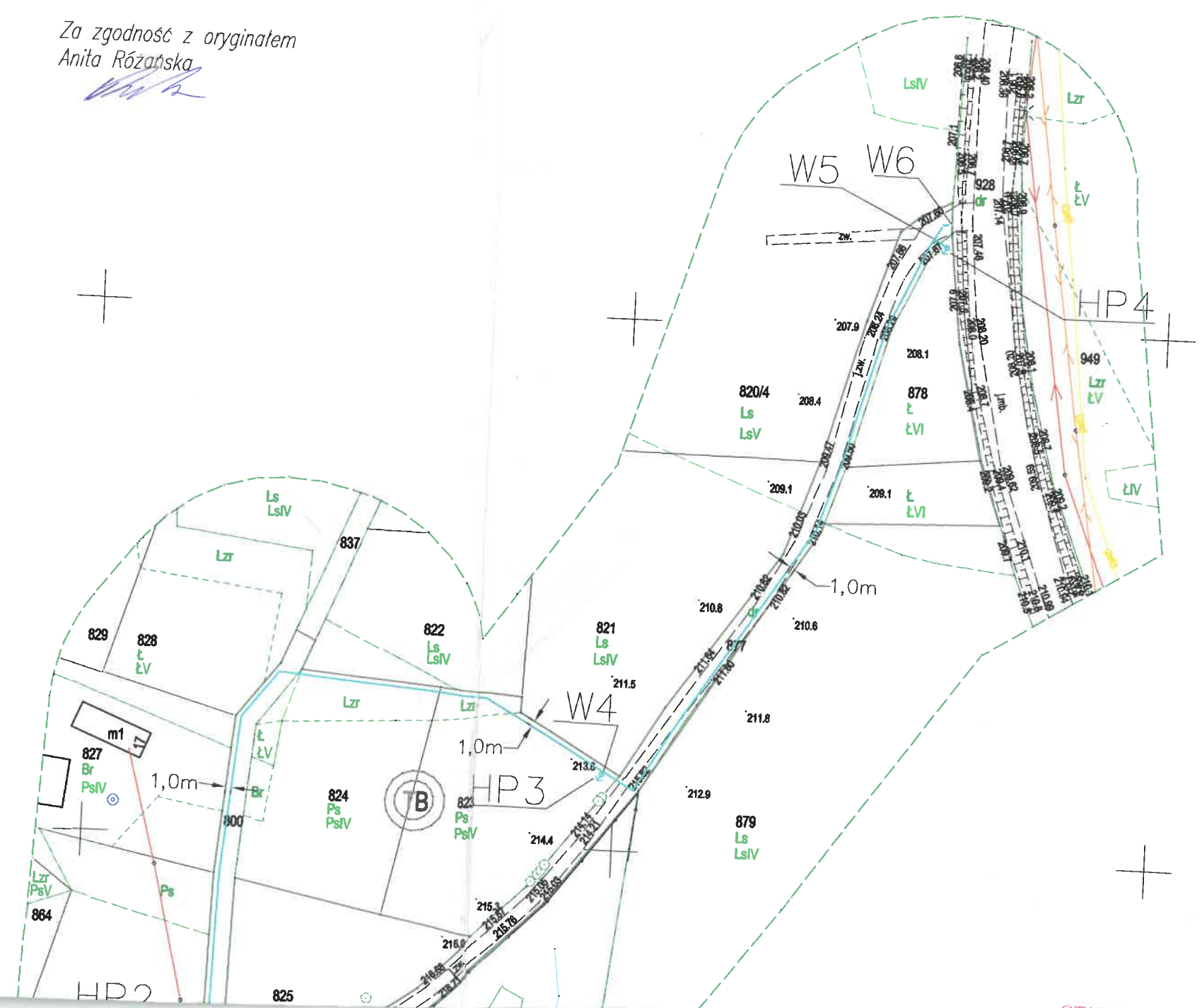


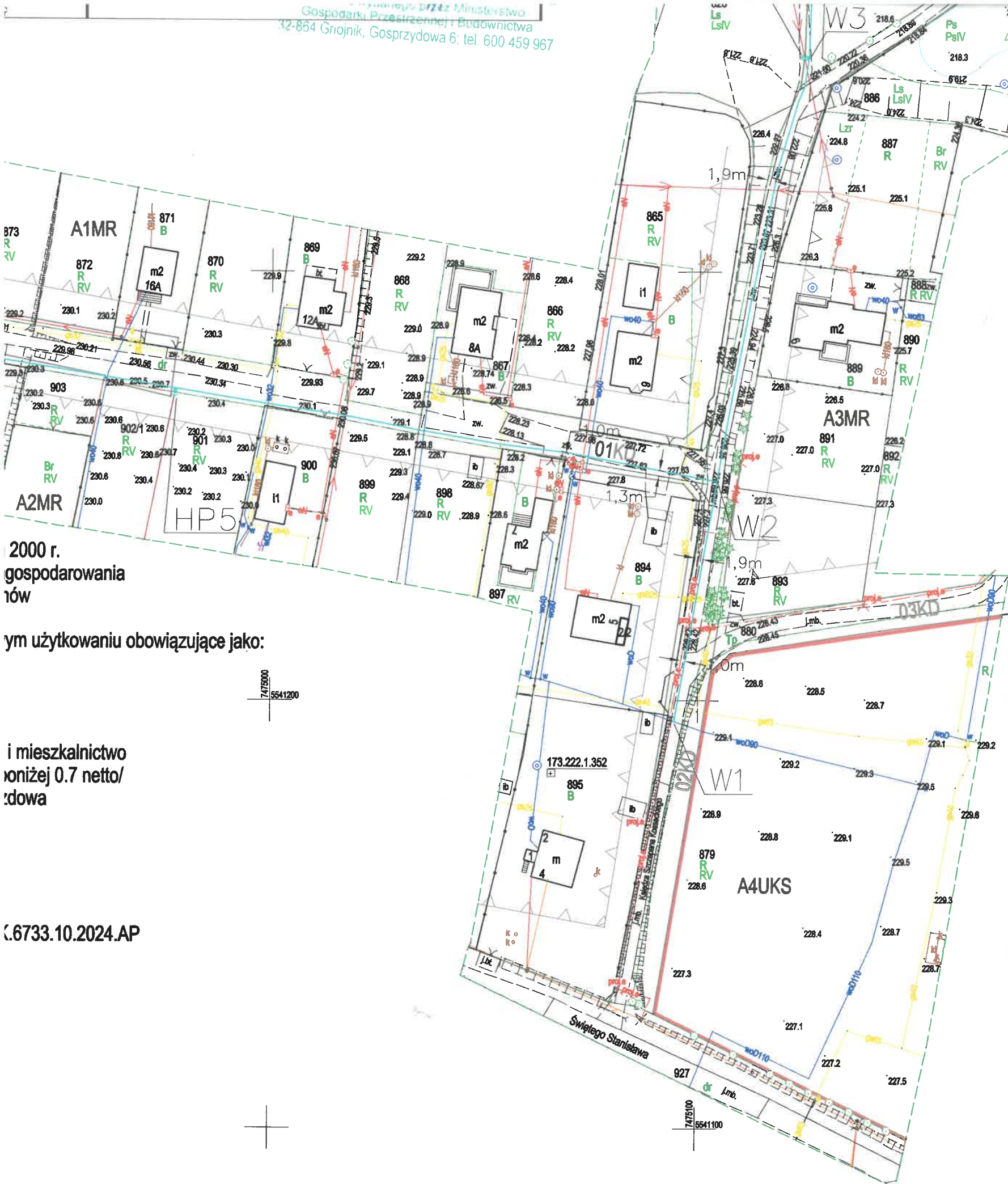
DO CELÓW PROJEKTOWYCH

geodezyjnej		ID.: GK-I.6640.1.1155.2024
	Data opracowania mapy	15.05.2024 r.
w	nr działki	876 i inne
	identyfikator	120202_5
	nazwa	Brzesko- obszar wiejski
	identyfikator	120202_5.0008
	nazwa	Szczepanów
	prostokątnych płaskich	2000/7; 7.124.17.20.1, 7.124.17.20.2, 7.124.17.20.3, 7.124.17.20.4
	wysokości	PL-EVRF-2007NH
z przedmiotem aktualizacji		-----
ściach gruntowych mających wpływ alizowanych w granicach		Mapę sporządzono bez ustalenia obciążeń związanych ze służebnościami gruntowymi

Oświadczenie wykonawcy prac geodezyjnych o uzyskaniu pozytywnego wyniku weryfikacji	
Identyfikator zgłoszenia pracy geodezyjnej	GK-I.6640.1.1155.2024
Organ służby geodezyjnej, który otrzymał zgłoszenie	STAROSTA BRZESKI
Wykonawca prac geodezyjnych	Usługi geodezyjne GEOPLAN DOROTA GRÓŃSKA
Imię i nazwisko oraz numer uprawnień zawodowych kierownika prac	Wincenty Gróński nr uprawnień 6402
Numer oraz data sporządzenia protokołu weryfikacji	GK-I.6640.1.1155.2024_2 z dnia 06.06.2024 r.
Jestem świadomy odpowiedzialności prawnego i faktycznego	

Za zgodność z oryginałem
Anita Różańska





2000 r.
gospodarowania
rów

ym użytkowaniu obowiązujące jako:

i mieszkalnictwo
oniżej 0.7 netto/
dowa

6.6733.10.2024.AP

REJONOWE PRZEDSIĘBIORSTWO
WODOCIAGÓW I KANALIZACJI
W BRZESKU SPÓŁKA Z O.O.
32-800 Brzesko, ul. Solskiego 13
tel. 14 66 26 510; 14 66 26 541
tel./fax 14 66 26 511
NIP 660-888-90-81 REGON 856233890

mgr inż. Krzysztof Przybyło
Inspektor ds. technicznych

STARSZA BRZESKI
32-800 BRZESKO
zakończona w dniu 02.08.2024 r. w Brzesku
- 23 -

mgr inż. Dominik Kotra
PODINSPEKTOR
w Wydziale Geodezji i Kartografii

RZECZOZNAWCA DO SPRAW
ZABEZPIECZEŃ PRZECIWPÓŻAROWYCH
mgr inż. Jacek Pawłowski, nr upr. 491/2008
dnia 27.08.2024 r.
Zgodność projektu z wymaganiami
ochrony przeciwpożarowej stwierdzam
bez uwag z uwagami

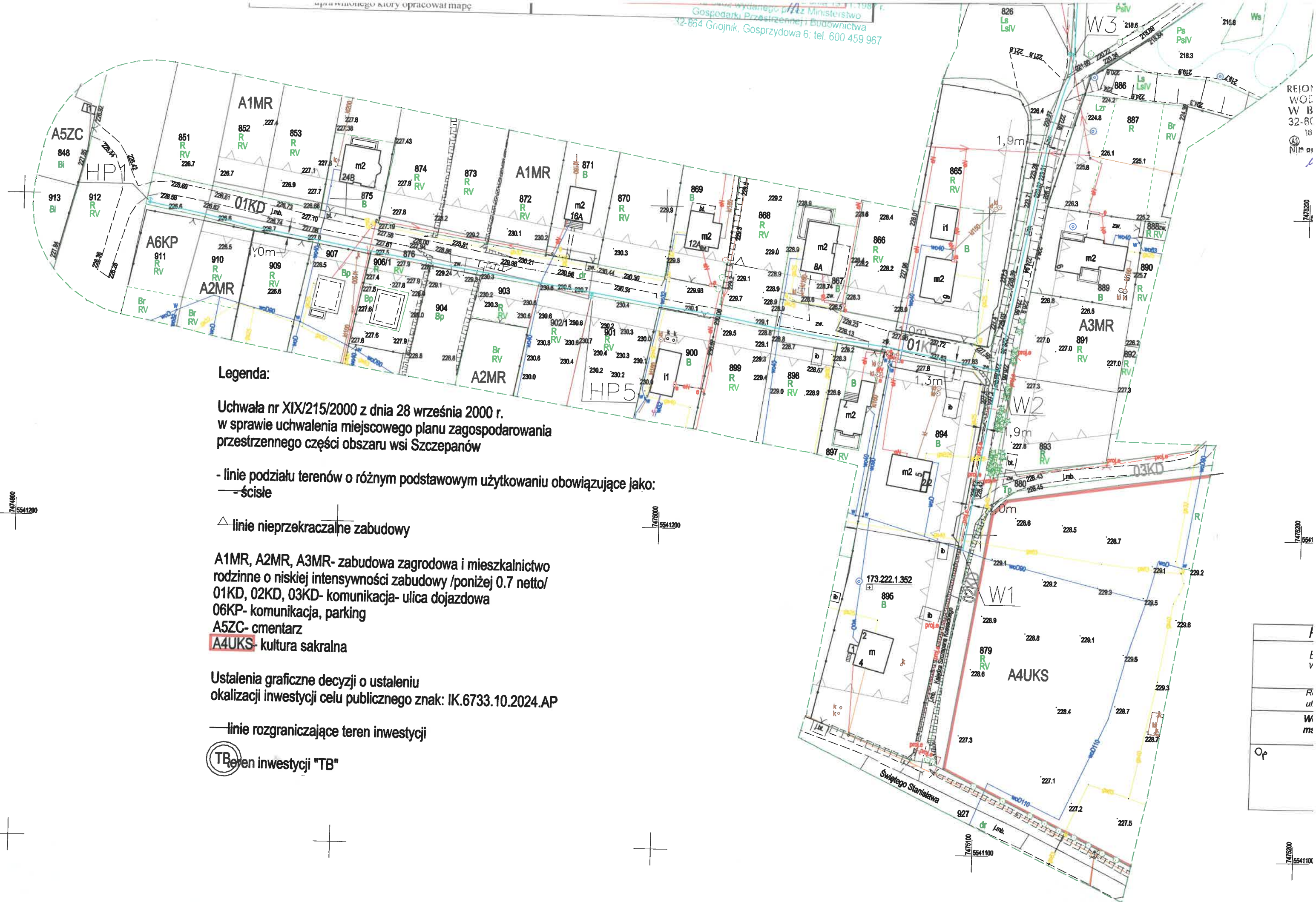
LEGENDA

- Projekтована sieć wodociągowa PE 100 Ø110, RC
SDR 17, PN 10, L= 731,4m 704,4m
- W1—W5 Projektowane węzły montażowe
- HP1—HP5 Projektowane hydranty na sieci wodociągowej
- W5—W6 Projektowana sieć wodociągowa
wg odrębnego opracowania

Plan zagospodarowania	
Budowa odcinka sieci wodociągowej w miejscowości Szczepanów dz. nr 876, 877, 800, 823, 824, 878	
Rejonowe Przedsiębiorstwo Wodociągów i Kanalizacji w Brzesku Sp. z o.o. ul. Solskiego 13, 32-800 Brzesko	Rys. 1
Woj. małopolskie, powiat brzeski, gmina Brzesko msc. Szczepanów dz. nr 876, 877, 800, 823, 824, 878	Skala: 1:1000
mgr inż. Anita Rożarska opr. nr MAP/0493/PBS/19 uprawnienia w specj. instalacyjnej w zakresie sieci, instalacji i urządzeń cieplnych, wentylacyjnych, gazowych, wodociągowych i kanalizacyjnych	Data: 07.07.2024

mgr inż. Agata Milewska
uprawnienia budowlane do projektowania
i kierowania robot. budowlanymi nr ewid.
MAP/0591/PWBS/17
w szczególności instalacyjnej w zakresie sieci
instalacji i urządzeń cieplnych, wentylacyjnych,
gazowych, wodociągowych i kanalizacyjnych

27.08.2024 r.



Legenda:

Uchwała nr XIX/215/2000 z dnia 28 września 2000 r.
w sprawie uchwalenia miejscowego planu zagospodarowania
przestrzennego części obszaru wsi Szczepanów

- linie podziału terenów o różnym podstawowym użytkowaniu obowiązujące jako:
- ścisłe

△ linie nieprzekraczalne zabudowy

A1MR, A2MR, A3MR- zabudowa zagrodowa i mieszkalnictwo
rodzinne o niskiej intensywności zabudowy /poniżej 0.7 netto/
01KD, 02KD, 03KD- komunikacja- ulica dojazdowa
06KP- komunikacja, parking
A5ZC- cmentarz
A4UKS- kultura sakralna

Ustalenia graficzne decyzji o ustaleniu
okalizacji inwestycji celu publicznego znak: IK.6733.10.2024.AP

— linie rozgraniczające teren inwestycji

⊙ teren inwestycji "TB"